



GÎTE BISCAY - SAUGUIS-SAINT-ETIENNE - LA SOULE - PAYS BASQUE

GÎTE BISCAY - SAUGUIS-SAINT-ETIENNE - LA SOULE

Location de vacances pour 6 personnes à Sauguis-Saint-Etienne - La Soule - Pays Basque

<https://gite-biscay-sauguis.fr>



Henriette GETTE

+33 5 59 29 53 82

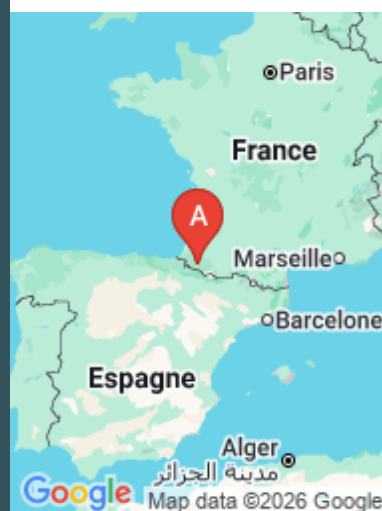
+33 7 87 13 84 18

A Gîte Biscay - Sauguis-Saint-Etienne - La

Soule : Maison Biscay 64470 SAUGUIS-SAINT-ETIENNE



Map data ©2026 Google Imagery ©2026 Airbus, CNES / Airbus, Landsat / Copernicus, Maxar Technologies



Map data ©2026 Google



Map data ©2026 Google, Inst. Geogr. Nacional



Gîte Biscay - Sauguis-Saint-Etienne - La Soule

☆☆☆



Maison



6

personnes
(Maxi: 6 pers.)



3

chambres



140

m²

Maison souletine, toute équipée, rénovée, sur un grand terrain clos. Terrasse avec magnifique panorama sur le village et la montagne environnante, à 3 km de Tardets où se situent tous les commerces et services. Capacité 6 personnes. La maison Biscay est idéalement située pour randonner (cartes IGN à disposition), pêcher dans le gave, découvrir la Soule (la plus petite province du Pays Basque), sa gastronomie et ses sport d'eaux vives. Originaire du pays, nous nous ferons un plaisir de vous faire bénéficier de nos connaissances si vous le désirez.



Pièces et équipements

Chambres	Chambre(s): 3 Lit(s): 0 dont lit(s) 1 pers.: 2 dont lit(s) 2 pers.: 2	
Salle de bains / Salle d'eau	Salle de bains avec baignoire Salle(s) de bains (avec baignoire): 1 Salle(s) d'eau (avec douche): 1	
WC	WC: 2 WC indépendants	
Cuisine	Cuisine Combiné congélation Four à micro ondes Réfrigérateur	Plancha Four Lave vaisselle
Autres pièces	Séjour	Terrasse
Media	Télévision	
Autres équipements	Lave linge privatif	
Chauffage / AC	Chauffage	Cheminée
Exterieur	Barbecue Jardin privé Salon de jardin	Cour Local pour matériel de sport Terrain clos
Divers		

Infos sur l'établissement



Communs

Habitation indépendante



Activités



Réseaux



Stationnement

Parking privé



Services

Location de draps et/ou de linge



Extérieurs

Fronton /Pelote basque

A savoir : conditions de la location

Arrivée		
Départ		
Langue(s) parlée(s)		
Annulation/ Prépaiement/ Dépot de garantie		
Moyens de paiement	Chèques bancaires et postaux Virement bancaire	Espèces
Ménage		
Draps et Linge de maison		
Enfants et lits d'appoints		
Animaux domestiques	Les animaux sont admis.	

Tarifs (au 18/01/26)

Gîte Biscay - Sauguis-Saint-Etienne - La Soule

Location uniquement à partir de 5 nuits minimum

Tarifs en €:	Tarif 1 nuit en semaine (L, M, M, J, D)	Tarif 1 nuit en weekend (V ou S)	Tarif 2 nuits weekend (V+S)	Tarif 7 nuits semaine
--------------	--------------------------------------------	-------------------------------------	--------------------------------	-----------------------

Aucun tarif renseigné (contactez le propriétaire)

Mes recommandations



Restaurant Piellenia

+33 5 59 28 53 49

Place Centrale

<https://www.hotel-piellenia.com/>

4.2 km

TARDETS-SORHOLUS



1

Piellenia est une maison de 1678, restaurée et transformée en hôtel-bar-restaurant tout confort avec une décoration de style basque traditionnel. L'hôtel-restaurant Piellenia est situé au cœur du Pays Basque, sur la place de Tardets-Sorholus, dans la province de Soule. Ambiance familiale et cuisine traditionnelle agrémenteront votre séjour. Nos Spécialités : garbure, duo de foie gras mi-cuit et poêlé sauce caramel au jurançon, truitelles et piquillos à l'ail, piperade, axoa de veau à la souletine, vin d'Irouleguy et de Navarre.



Restaurant Les Pyrénées - Chez Abadie

+33 5 59 28 50 63

Place Centrale

<http://www.restaurant-les-pyrenees.fr>

4.2 km

TARDETS-SORHOLUS



2

Sur la célèbre place à arcades de la bastide de Tardets, Patrick Abadie vous invite à découvrir sa savoureuse cuisine du terroir, transmise de génération en génération. Quelques-unes de ses spécialités : l'omelette du curé (spécialité du restaurant depuis 1972), duo de jambon de Bayonne et foie gras maison, foie gras et terrine maison, gâteau basque. Produits frais du terroir et pâtisseries maison. Attribution du titre de maître-restaurateur en octobre 2016.



Restaurant du Pont d'Abense

+33 5 59 28 54 60

<http://uhaltia.hotelrestaurant-pontabens>

4.8 km

ALOS-SIBAS-ABENSE



3

L'Hôtel Restaurant du pont d'Abense, aussi appelé Uhaltia en basque, fait partie de l'histoire d'Abense de Haut, petit village typique de la Soule. Ici tout respire l'authenticité et la convivialité, de l'accueil chaleureux que vous réserve Maylis à votre arrivée et tout au long de votre séjour jusqu'à la cuisine, authentiquement terroir, que vous mitonne Olivier. Un cadre agréable avec terrasse, jardin, et vue sur les montagnes. Un calme parfois perturbé par un troupeau de brebis qui passe... charme de la campagne souletine.



Restaurant Euskalduna

+33 5 59 28 23 35

4 rue Pasteur

<https://restaurant-euskalduna.com/>

7.7 km

MAULEON-LICHARRE



4

Le restaurant Euskalduna vous propose une cuisine authentique élaborée grâce à la richesse de notre terroir, du savoir faire de nos producteurs et l'inventivité de notre chef. Dans la cuisine, ne sont travaillés que des produits frais de qualité et fournis principalement par des producteurs locaux, passionnés et respectueux de l'environnement.



Centre équestre : les Écuries de Soule

+33 9 81 91 11 06

241 chemin d'Apezetxea

<https://soule-equitation.equia.fr/>

3.4 km

IDAUX-MENDY



1

Venez partager un moment de détente à Idaux-Mendy, aux Écuries de Soule, dans un cadre naturel exceptionnel situé à quelques kilomètres de Mauléon, capitale de la Soule et de l'espadrille. Les enseignants vous y attendent avec le sourire et la bonne humeur pour vous proposer des balades ou des cours à partir de 4 ans. Vous aurez la possibilité de faire votre baptême en poney. Et, si vous le souhaitez, une balade en calèche vous fera remonter le temps. L'occasion idéale pour apprendre ou vous perfectionner en équitation. Vous pourrez profiter, également, de séjours de vacances sur six jours en été.

Mes recommandations (suite)

Toutes les activités en Soule


Découvrir

OFFICE DE TOURISME PAYS BASQUE

WWW.EN-PAYS-BASQUE.FR

EN PAYS
BASQUE

Euskal Herrian



Eau Sud - Canyoning

+33 6 03 42 98 71

4.1 km

TARDETS-SORHOLUS



2

Envie d'une expérience différente, de paysages insoupçonnés au cœur d'un milieu sauvage ? N'hésitez plus, venez découvrir avec Eau Sud un environnement exceptionnel au cœur des gorges du Pays basque et du Béarn : sur le massif de la Pierre-Saint-Martin, près des gorges de Kakueta et d'Holzarte, ou en Haute-Soule. Eau Sud vous accompagne pour vous faire profiter de plus de 20 ans d'expérience d'encadrement et de formation en canyoning, que ce soit en découverte, perfectionnement, ou en stages itinérants. Le matériel nécessaire est inclus dans l'offre. Il est impératif de savoir nager sur une distance de 25 mètres et de s'immerger. L'âge minimum requis est de 14 ans.



Aire de jeux

+33 5 59 28 55 90
Rue Rangot

4.2 km

TARDETS-SORHOLUS



3

Sur la commune de Tardets-Sorholus, à deux pas de la place du marché, juste en face de la poste venait profiter de cet espace de verdure, non loin du gave. Cette grande aire de jeux propose toboggan, balançoire, tourniquet et table de pique-nique. Idéal pour se dégourdir les jambes, profiter du grand air et passer un agréable moment en famille !



Location de VTT électriques - Tardets

+33 5 59 28 51 28

Bureau d'accueil touristique Tardets-Sorholus

4.2 km

TARDETS-SORHOLUS



4

La Soule propose aux passionnés de VTT électriques une aventure mémorable à travers des sentiers pittoresques. La location de VTT électriques est disponible toute l'année au bureau d'information touristique de Tardets. Le personnel d'accueil fournira des instructions détaillées sur l'utilisation des vélos et vous guidera vers des itinéraires prédéfinis sur GPX (système de guidage GPS), vous offrant ainsi la possibilité de profiter pleinement des paysages et de votre promenade. Un casque vous sera fourni (un support de téléphone pourra également être mis à votre disposition). Un chèque de caution ainsi qu'une pièce d'identité seront requis.



Terra Aventura : Heraus de nos montagnes

+33 5 59 28 51 28

4.3 km

TARDETS-SORHOLUS



5

Bienvenue dans le charmant village de Tardets. De la place centrale au bord de la rivière Saison, en passant par le fronton, laissez-vous envoûter par cette ancienne bastide pleine de mystère. Les sept têtes du dragon Herensûge et les espiègles Lamiñak vous lanceront des énigmes à résoudre. À vous de dénicher les indices et de mettre la main sur le trésor caché (grâce à l'application mobile Terra Aventura). Parcours à la portée de tous les aventuriers ! Pour plonger encore plus loin dans la magie de la mythologie basque, une mise en scène vous attend au deuxième étage de l'office de tourisme, ainsi qu'un filet aérien.



La chapelle de la Madeleine : panorama

+33 5 59 28 51 28

3.6 km

TARDETS-SORHOLUS



1

La chapelle de La Madeleine est perchée sur une colline à 795 mètres d'altitude, sur la commune de Tardets-Sorholus, au Pays basque. Depuis ce site, la vue panoramique est à couper le souffle. Une table d'orientation permet d'identifier les sommets environnants et offre une vue panoramique à 360 degrés. La particularité la plus remarquable de cette chapelle réside sans aucun doute dans ses vitraux exceptionnels aux couleurs vibrantes. Pour y accéder, les visiteurs ont plusieurs options. Ils peuvent s'y rendre en voiture, à vélo par la même voie ou par les sentiers pour les plus sportifs, ou à pied en empruntant l'itinéraire balisé. La Madeleine est également un lieu prisé pour l'aéromodélisme. Érigée sur les vestiges d'un temple romain, un autel avec une inscription latine dédié au dieu basque Herauskorritxe est exposé au 2ème étage de l'Office de Tourisme de Tardets.

Mes recommandations (suite)

Toutes les activités en Soule

Découvrir

OFFICE DE TOURISME PAYS BASQUE

WWW.EN-PAYS-BASQUE.FR



Forêt des Arbailles


+33 7 78 46 65 78

6.7 km

📍 AUSSURUCQ



Massif mi-boisé, mi-rocaillieux qui sépare la Soule de la Basse-Navarre, les Arbailles s'étendent sur une superficie de 165km². Creusé de fosses profondes, parsemé de vallons suspendus et de sommets pointus, ce site karstique revêt un caractère mystique et étrange, source de nombreuses légendes. Les amateurs de flore seront enchantés par la diversité des espèces végétales et les panoramas, tandis que les vestiges historiques disséminés le long du chemin évoquent les traditions ancestrales de la région. La randonnée d'Ahusquy, balisée et accessible depuis l'auberge, est une invitation à découvrir les secrets les mieux gardés de cette forêt majestueuse. Il s'agit d'un espace naturel encore largement sauvage où la pratique hors sentier peut se révéler dangereuse à cause de nombreux gouffres.



Grotte de La Verna

+33 5 59 28 34 02

8250 route de Sainte-Engrâce

🌐 <http://www.laverna.fr>

15.4 km

📍 SAINTE-ENGRAÇE



Au cœur des montagnes calcaires de Haute-Soule et du Barétous la grotte de la Verna est un site géologique d'exception, aux volumes hors du commun au cœur du gouffre de la Pierre-Saint-Martin. La grotte de la Verna est la plus grande salle souterraine éclairée au monde, accessible à partir de 5 ans. L'extraordinaire aventure humaine liée à l'exploration souterraine, la découverte de La Verna et du gouffre de la Pierre Saint Martin, sera le fil conducteur de votre visite. Différents types de visites (touristiques, sportives) sont disponibles, encadrées par des spéléologues. L'accès se fait par navette, à pied ou en véhicule personnel. Pour votre visite, prévoyez des vêtements chauds : polaires ou vestes (la température ambiante est de 5°C toute l'année) ainsi que des chaussures fermées. Sur réservations auprès de l'accueil du site ou dans les offices de tourisme de Mauléon et de



Passerelle d'Holzarte

+33 5 59 28 62 80# +33 5 59 28 51 28

16.4 km

📍 LARRAU



La passerelle d'Holzarte est un joyau dans le cœur verdoyant de la province de la Soule, sur la commune de Larrau. Perchée à une hauteur vertigineuse de plus de 180 mètres au-dessus des gorges d'Olhadubi, elle offre une expérience de randonnée absolument unique et des vues à couper le souffle. Elle fut construite dans les années 1920 pour faciliter le mouvement des ouvriers forestiers. L'accès s'effectue par une randonnée d'environ une heure (aller), balisée en jaune. Le sentier est exigeant et requiert des chaussures de marche adéquates. Les efforts déployés sont grandement récompensés par la splendeur des paysages. Pour ceux qui aspirent à davantage d'aventure, la boucle complète dure 5h30. Pour remédier au problème de stationnement, une navette partant de Tardets est mise en service (ligne 60), fonctionnant du lundi au dimanche de mi-juillet à mi-août.



Forêt d'Iraty : panoramas époustouffants

+33 5 59 28 51 29

🌐 <http://www.chalets-iraty.com>

16.8 km

📍 LARRAU



La forêt d'Iraty, un trésor naturel caché au cœur du Pays basque et de la Navarre, est la plus grande hêtraie d'Europe, s'étendant sur environ 17 000 hectares. Les montagnes environnantes offrent un panorama à couper le souffle. Les bergers, avec leurs troupeaux de brebis, sont les gardiens de la montagne, contribuant non seulement à l'entretien des pâturages, mais aussi à la préservation de l'écosystème en maintenant un équilibre délicat entre l'homme et la nature. Pour les amateurs d'activités en plein air, Iraty offre un terrain de jeu exceptionnel. Que vous soyez passionné de randonnée, à la recherche de sentiers à conquérir en VTT ou désireux d'explorer les chemins en trottinette, vous trouverez votre bonheur. C'est également un lieu privilégié pour l'observation des oiseaux, invitant à faire une pause dans le rythme effréné de la vie quotidienne pour savourer l'instant présent.



